
















## Darstellung der zu verwendenden Planzeichen

Nr.	Begriff	Planzeichen in farbiger Darstellung		Kennfarbe bei farbiger Darstellung	Bemerkungen
		vorhanden	geplant		
1	Grenzen				
1.1	Kreisgrenze			rosa	gilt generell
1.2	Entsorgungsgebietsgrenze des Aufgabenträgers			orange	Übersichtskarte gemäß 2.4.2 RdErl. Übersichtsplan gemäß 2.4.3 RdErl.
1.3	Entsorgungs-, Versorgungs- oder Entwässerungsgebiete				
1.3.1	Gebiete, bei denen noch keine endgültige Klärung über die Art der Niederschlagswasserbeseitigung (öffentlich oder nicht öffentlich) erfolgt ist			schwarz	Lageplan gemäß 2.4.4 RdErl.
1.3.2	Gebiete, die an die öffentliche Anlage der Niederschlagswasserbeseitigung angeschlossen sind			braun	
1.3.3	Gebiete, die an die öffentliche Anlage der Niederschlagswasserbeseitigung angeschlossen werden sollen			gelb	

1.4	Wasserschutzzonen			vorhanden: blau geplant: rot	Übersichtsplan gemäß 2.4.3 RdErl.
1.5	Vorranggebiete für Wassergewinnung			blau	
1.6	Überschwemmungsgebiete			festgesetzt: türkis geplant: rot	
2.	Gewässer mit Name			hellblau	Übersichtskarte gemäß 2.4.3 RdErl. Übersichtsplan gemäß 2.4.2 RdErl. Lageplan gemäß 2.4.4 RdErl.
3	Einleiten und Einbringen von Niederschlagswasser	vorhanden	geplant		
3.1	Öffentliche Einleitstellen in oberirdische Gewässer (NW) mit Angabe der lfd. Nr. gemäß Tabelle 2.1			vorhanden: grün	Übersichtsplan gemäß 2.4.2 RdErl.
3.2	Öffentliche Einleitstellen in das Grundwasser (NW) mit Angabe der lfd. Nr. gemäß Tabelle 2.1			geplant: rot	
3.3	Übergabestellen an andere Aufgabenträger (NW) mit Angabe der lfd. Nr. gemäß Tabelle 2.1			vorhanden: violett	
3.4	Übernahmestellen von anderen Aufgabenträgern (NW) mit Angabe der lfd. Nr. gemäß Tabelle 2.1			geplant: rot	

4.	Abwasseranlagen				
4.1	Regenwasserkanäle				
4.1.1	Regenwasserkanal mit Angabe der Leitungsart (DL, FGL), Nennweite und Fließrichtung			vorhanden: dunkelblau geplant: rot	Lageplan gemäß 2.4.4 RdErl.
4.1.2	Mischwasserkanal mit Angabe der Nennweite und der Fließrichtung			vorhanden: violett	
4.1.3	Bürgermeisterkanal (BMK) mit Angabe der Fließrichtung			geplant: rot	
4.2	Bauwerke	vorhanden	geplant		
4.2.1	Regenwasserpumpwerk			vorhanden: dunkelblau geplant: rot	Übersichtsplan gemäß 2.4.2 RdErl. Lageplan gemäß 2.4.4 RdErl.
4.2.1	<u>Regenwasserrückhaltung</u> RRB - Regenrückhaltebecken RRK - Regenrückhaltekanal RRG - Regenrückhaltegraben RRSB – Regenrückstaubecken	Beispiel: 	Beispiel: 	vorhanden: schwarz geplant: rot	Lageplan gemäß 2.4.4 RdErl.
4.2.2	<u>Regenwasserbehandlung</u> RKBoD - Regenklärbecken ohne Dauerstau RKBmD - Regenklärbecken mit Dauerstau F - Filteranlagen RV - Versickerungsanlagen RVB - Anlagen mit kombinierter Versickerungs- und Retentionsfunktion	Beispiel: 	Beispiel: 		
4.3	zukünftig wegfallend	×		schwarz	gilt generell

