



Osterwiecker Mittelstraßenfest ist Bundessieger



Berlin/Osterwieck. Im Rahmen der Internationalen Grünen Woche (IGW) hat Bundeslandwirtschaftsministerin Ilse Aigner (4.v.r.) in Berlin die Preisträger des bundesweiten Wettbewerbs zum „Tag der Regionen“ ausgezeichnet. Den 1. Preis gewannen dabei die Organisatoren des Osterwiecker Mittelstraßenfestes. *weiter auf Seite 3*

Skijöring in Elend begeisterte rund tausend Gäste



Elend. Rund 70 Teilnehmerinnen und Teilnehmer sorgten beim 14. internationalen Skijöring in Elend für Spaß und Unterhaltung bei den rund 1 000 Besuchern. Dabei wurden die Skifahrer von Pferden, Motorrädern, Autos und auch von Motorschlitten über einen Rundkurs gezogen.

Aus dem Inhalt:

Seite 3

Uwe Gödicke ist Gründer des Monats Januar

Seite 5

Landkreis Harz auf der Grünen Woche

Seite 19

Verein Rettung Schloss Blankenburg informiert

Seite 21


Kreismusikschüler bei Wettbewerb erfolgreich

Seite 23

Bürgerbrunch in Wernigerode



FRISCHE KÜCHEN FÜR EIN BESSERES LEBEN!

**KNAPPE****Küchen**

**DIE NEUE
KÜCHENDIMENSION
IM HARZ**

Dornbergsweg 19
38855 Wernigerode
Tel. 03943/260 811
Fax 03943/260 676

www.LIVA-Kuechen.de · info@liva-kuechen.de

Jetzt neu bei uns!
Für junge Leute -
mit attraktiven Zinsen.
Das mitwachsende Konto.

 **Harzsparkasse**



INHALT

A. LANDKREIS HARZ

1. Satzungen und Verordnungen
2. Sonstige Amtliche Bekanntmachungen
Seite 13 Öffentliche Auslegung des Deichregisters
Seite 13 Verordnung zur Änderung der Verordnung über das Landschaftsschutzgebiet „Harz und nördliches Harzvorland im Landkreis Wernigerode“

B. EIGENBETRIEBE UND GESELLSCHAFTEN

- Seite 14 Jahresabschluss 2010 Eigenbetrieb Kreismusikschule Harz

C. BEKANNTMACHUNGEN REGIONALER BEHÖRDEN UND EINRICHTUNGEN

- Seite 14 Haushaltssatzung 2012 Regionale Planungsgemeinschaft
Seite 15 Jahresrechnung 2010 Regionale Planungsgemeinschaft

D. SONSTIGE MITTEILUNGEN

- Seite 15 Gewässerschau UHV „Ilse/Holtemme“
Seite 15 Sicherheitsstandards „Klettern“ (Erlebnispädagogik)

E. WAHLBEKANNTMACHUNGEN

A. LANDKREIS HARZ

2. Sonstige Amtliche Bekanntmachungen

Öffentliche Auslegung des Deichregisters für den Landkreis Harz

Gemäß § 94 Abs. 3 Satz 7 des Wassergesetzes für das Land Sachsen - Anhalt (WG LSA) vom 16. März 2011 (GVBl. LSA S. 492) wurde der Landkreis Harz als zuständige Behörde durch das Ministerium für Landwirtschaft und Umwelt Sachsen - Anhalt zur öffentlichen Auslegung des Deichregisters bestimmt.

Dieses Register enthält alle Angaben für die eindeutige Zuordnung der Deiche an den Gewässern Bode, Ilse, Holtemme und Großer Graben im Territorium des Landkreises Harz, insbesondere die örtliche Lage sowie die Anfangs- und Endpunkte. Das Deichregister ergänzt das Verzeichnis der Deiche gemäß Anlage 3 des WG LSA.

Das Deichregister kann von jedermann kostenlos beim Landkreis Harz, Bürgerservice, Friedrich - Ebert - Straße 42 in 38820 Halberstadt zu den Sprechzeiten eingesehen werden.

Halberstadt, den 30.01.2012

gez. Werner

Verordnung des Landkreises Harz

zur Änderung der Verordnung des Landkreises Wernigerode über das Landschaftsschutzgebiet „Harz und nördliches Harzvorland im Landkreis Wernigerode“

Aufgrund der §§ 22 und 26 Bundesnaturschutzgesetz vom 29.07.2009 (BGBl. 51/2009) i.V.m. § 15 Naturschutzgesetzes des Landes Sachsen-Anhalt vom 10.12.2010 (GVBl. LSA Nr. 27/2010) wird verordnet:

§ 1

Aus dem Geltungsbereich der Verordnung zum Landschaftsschutzgebiet „Harz und nördliches Harzvorland im Landkreis Wernigerode“ vom 08.12.1999 (Veröffentlichung im Amtsblatt des Landkreises Wernigerode Nr. 3/2000), werden nachfolgend genannte Grundstücke entlassen:

Gemarkung Hasselfelde, Flur 8, Flurstück 28/3 teilweise, 28/5, 28/6 teilweise, 34/1, 34/3 teilweise, 35 und 36 (vorhabensbezogener Bebauungsplan Nr. 02/10 der Stadt Oberharz am Brocken „Harz-Köhlerei Stemberghaus“).

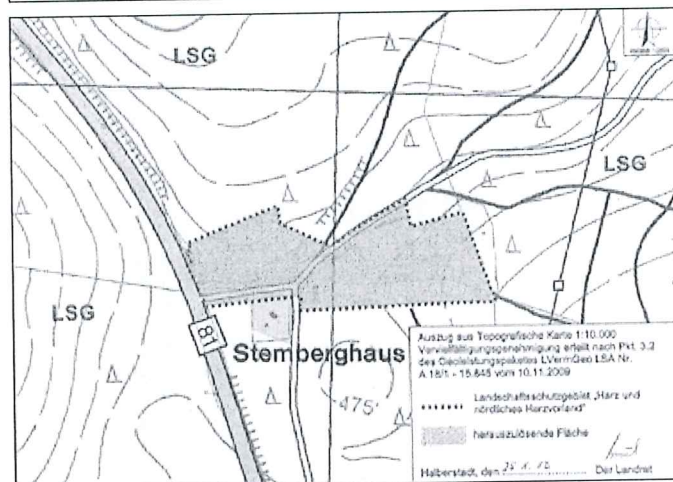
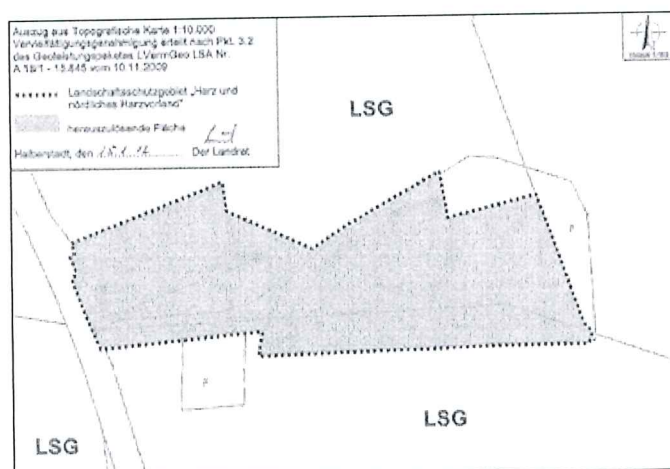
Die genaue Grenze ist in den beiliegenden Karten im Maßstab 1 : 1.500 und 1 : 2.500 zu erkennen.

§ 2

Diese Verordnung tritt am Tage nach ihrer Verkündung im Amtsblatt des Landkreises Harz in Kraft.

Halberstadt, den 25.01.2012

gez. Dr. Ermrich
Landrat





Auszug aus Topografische Karte 1:10.000
Vervielfältigungsgenehmigung erteilt nach Pkt. 3.2
des Geoleistungspaketes LVermGeo LSA Nr.
A 18/1 - 15.845 vom 10.11.2009

..... Landschaftschutzgebiet „Harz und
nördliches Harzvorland“

 herauszulösende Fläche

Halberstadt, den 25.1.12 Der Landrat
Imnd

LSG

LSG

LSG

